

SUA MARCA NA ECOPISTAS



ecopistas



Índice

03 SOBRE A
ECORODOVIAS
E ECOPISTAS

04 A ECOPISTAS E
SUA LOCALIZAÇÃO
ESTRATÉGICA

05 POR QUE DIVULGAR
A SUA MARCA
NA ECOPISTAS

06 NOSSAS PRAÇAS
DE PEDÁGIO

07 FLUXO DE
VEÍCULOS POR
PRAÇA DE PEDÁGIO

08 O VERÃO
PELA ECOPISTAS

09 O INVERNO
PELA ECOPISTAS

10 PERFIL DOS USUÁRIOS
QUE TRAFEGAM
PELA ECOPISTAS

11 COMO DIVULGAR
A SUA MARCA
PELA ECOPISTAS?

12 ALGUMAS MARCAS
JÁ DIVULGADAS
PELA ECOPISTAS

13 CONTATO COM
A ECOPISTAS

Sobre a EcoRodovias e a Ecopistas

O **Grupo EcoRodovias** é uma das maiores empresas de infraestrutura do país com **dez concessões rodoviárias** que somam **mais de 2.600 quilômetros de extensão** e estão **estrategicamente localizadas nos principais corredores de importação, exportação e turismo** dos estados do Rio Grande do Sul, Paraná, São Paulo, Rio de Janeiro, Minas Gerais e Espírito Santo. O Grupo possui também ativos no setor portuário, localizados no Sudeste brasileiro.

A **Ecopistas**, concessionária do Grupo EcoRodovias, **administra as rodovias Ayrton Senna, Carvalho Pinto e a Hélio Smidt** no estado de São Paulo. Essas são uma das principais vias de acesso à **região de São Paulo, aeroporto internacional de Guarulhos, Campinas, Vale do Paraíba, Serra da Mantiqueira, Litoral Norte e portos de Santos e São Sebastião.**

A Ecopistas e a sua Localização Estratégica



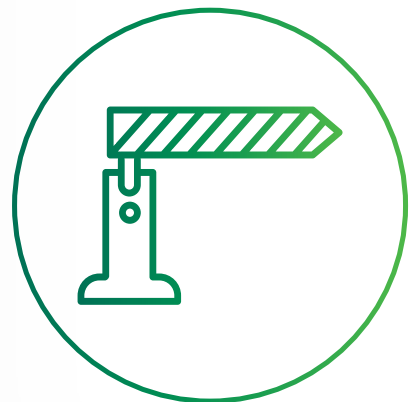
Por que divulgar a sua marca na Ecopistas?



Porque pelas rodovias Ayrton Senna/Carvalho Pinto circulam anualmente cerca de **65 milhões de veículos, sendo 91% de passeio e 9% comerciais***.



Porque as vias de acesso da Ecopistas conectam pessoas que estão **a passeio e a trabalho à região de São Paulo, aeroporto internacional de Guarulhos, Campinas, Vale do Paraíba, Serra da Mantiqueira, Litoral Norte e portos de Santos e São Sebastião.**



Porque possuímos **quatro praças de pedágios** distribuídas ao longo das rodovias Ayrton Senna/Carvalho Pinto.

(*) Dado interno do monitor de contagem referente aos dois sentidos das rodovias Ayrton Senna/Carvalho Pinto em 2017.



As praças de pedágio da Ecopistas

LEGENDA

 Postos de pedágio



Fluxo de veículos por praça de pedágio



PRAÇAS DE PEDÁGIO	TOTAL VEÍCULOS EM 2017*	TOTAL VEÍCULOS DE PASSEIO EM 2017*	TOTAL VEÍCULOS COMERCIAIS EM 2017*
	65 milhões	59 milhões	6 milhões
Itaquaquecetuba (Km 33)	34 milhões	31 milhões	3 milhões
Guararema (Km 57)	14 milhões	12 milhões	1 milhão
São José dos Campos (Km 92)	10 milhões	9 milhões	903 mil
Caçapava (Km 115)	6 milhões	6 milhões	667 mil

* Volume anual arredondado referente a 2017

O Verão pela Ecopistas

Durante o período, o fluxo nas rodovias Ayrton Senna/Carvalho Pinto é intenso, pois os turistas acessam as **praias do Litoral Norte de São Paulo pela rodovia dos Tamoios (km 96) ou pela Oswaldo Cruz (km 134,7).**

O volume de tráfego no Verão de 2017/2018 foi de 13 milhões de veículos. (*)

(*) Dados internos da Ecopistas aferidos pelo monitor de contagem. Os dados se referem à penúltima semana de dezembro até o final de fevereiro dos anos de 2017 e 2018. O valor não-arredondado de tráfego é 12.860.702 veículos no período. Desse volume de tráfego, 47% refere-se a pagamento de pedágio na cabine manual.

PRINCIPAIS PRAIAS DO LITORAL NORTE DE SÃO PAULO

- | | | |
|---------------------------|----------------------------|---------------------|
| 1 Riviera de São Lourenço | 10 Capricórnio | 15 Prumirim |
| 2 Boracéia | 11 Praia Vermelha | 16 Puruba |
| 3 Barra do Una | 12 Praia Vermelha do Norte | 17 Praia da Fazenda |
| 4 Juquehy | 13 Itamambuca | |
| 5 Boiçucanga | 14 Praia do Félix | |
| 6 Maresias | | |
| 7 São Sebastião | | |
| 8 Ilhabela | | |
| 9 Praia Martin de Sá | | |



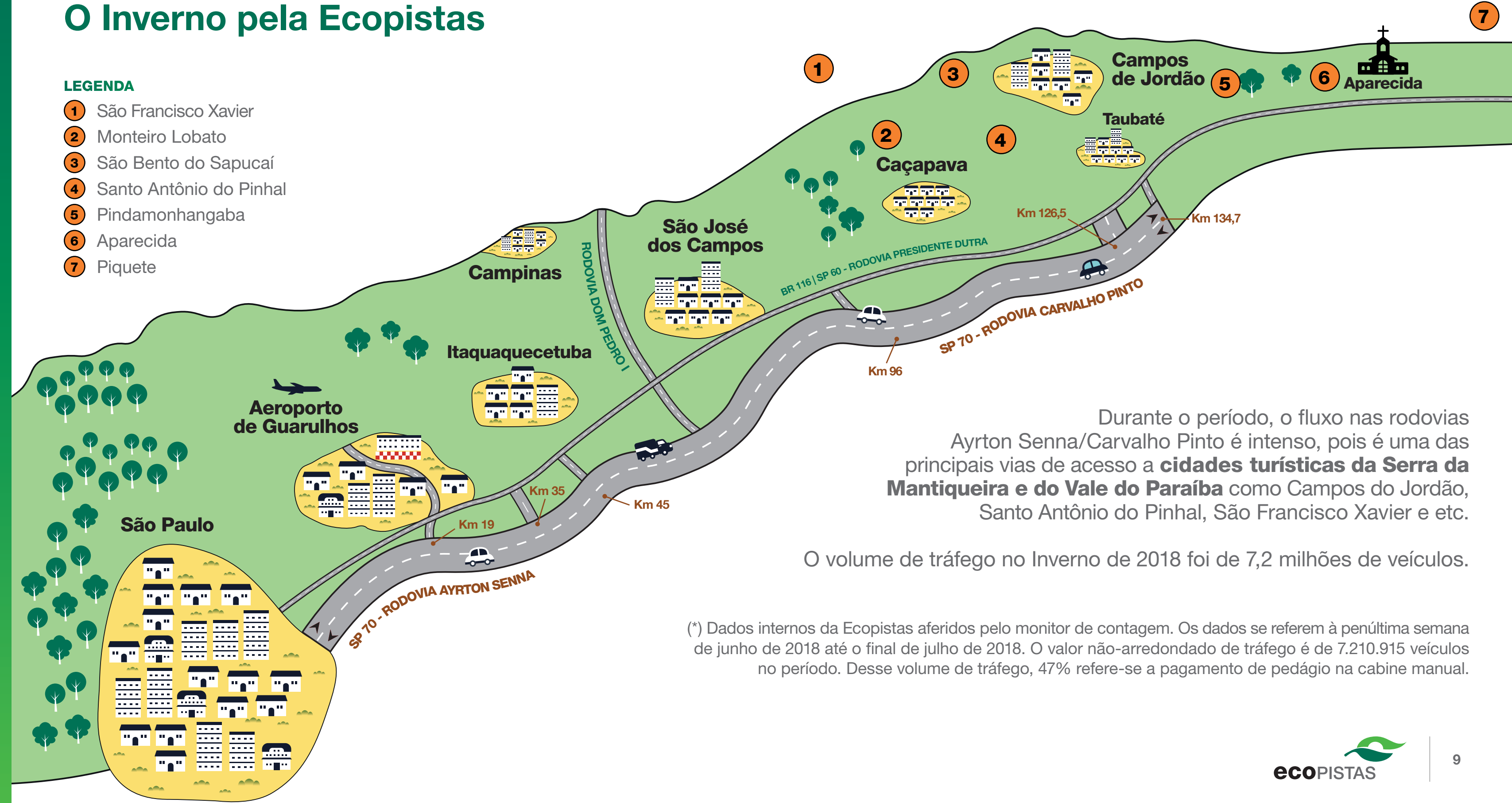
Rio de Janeiro



O Inverno pela Ecopistas

LEGENDA

- 1 São Francisco Xavier
- 2 Monteiro Lobato
- 3 São Bento do Sapucaí
- 4 Santo Antônio do Pinhal
- 5 Pindamonhangaba
- 6 Aparecida
- 7 Piquete



Durante o período, o fluxo nas rodovias Ayrton Senna/Carvalho Pinto é intenso, pois é uma das principais vias de acesso a **idades turísticas da Serra da Mantiqueira e do Vale do Paraíba** como Campos do Jordão, Santo Antônio do Pinhal, São Francisco Xavier e etc.


O volume de tráfego no Inverno de 2018 foi de 7,2 milhões de veículos.

(*) Dados internos da Ecopistas aferidos pelo monitor de contagem. Os dados se referem à penúltima semana de junho de 2018 até o final de julho de 2018. O valor não-arredondado de tráfego é de 7.210.915 veículos no período. Desse volume de tráfego, 47% refere-se a pagamento de pedágio na cabine manual.

Perfil dos usuários que trafegam pela Ecopistas




A maioria dos motoristas é do tipo **regular** que utilizam a rodovia à trabalho, estudo ou motivos de saúde.



90%
dos motoristas
de veículos leves
são homens.



66%
possuem renda
acima de 5 salários
mínimos.




70%
tem entre
36 e 65 anos.



46%
possuem ensino
superior.

Fonte: Pesquisa de Satisfação realizada em setembro de 2018 pela empresa Datacenso.

Como divulgar a sua marca pela Ecopistas?



Divulgação da sua marca pela Ecopistas

A divulgação da sua marca pode ser feita por meio de mídia impressa (folder, cartilha, adesivos), amostras e ações de branding.*;

A entrega é efetuada por nossos operadores de pedágio, aos condutores dos veículos em sua passagem pelas cabines, que são colaboradores da Ecopistas autorizados para essa ação;

Você pode escolher a praça, o sentido e o horário da ação, de acordo com a preferência de período e público que deseja atingir;


Ao final, você receberá um relatório com os números e a comprovação fotográfica da ação.

(*) Conteúdo da mídia e brindes serão previamente avaliados de acordo com o Código de Conduta do Grupo EcoRodovias que pode ser acessado em <http://www.ecorodovias.com.br/Codigo-de-Conduta/Apresentacao>;

Como divulgar a sua marca pela Ecopistas?



Algumas marcas já divulgadas pela Ecopistas



Que tal divulgar sua marca com a Ecopistas?

Para fazer um orçamento ou tirar dúvidas, entre em contato com a Gerência de Administração do Contrato e Receitas Acessórias da Ecopistas.

comercial@ecopistas.com.br

Tel.: (11) 4646-3448 / 4646-3400

Rodovia Ayrton Senna, km 32

Rio Abaixo, Itaquaquecetuba – SP

CEP: 08578-010

www.ecopistas.com.br

OBRIGADO!

EQUIPE DA ECOPISTAS



ecopistas

RODOVIAS AYRTON SENNA E CARVALHO PINTO
ELEITA A 6ª MELHOR RODOVIA DO PAÍS
SEGUNDO A PESQUISA CNT 2018