

SUA MARCA NA ECOPISTAS



ecopistas

Índice

03 SOBRE A
ECORODOVIAS
E ECOPISTAS

04 A ECOPISTAS E
SUA LOCALIZAÇÃO
ESTRATÉGICA

05 POR QUE DIVULGAR
A SUA MARCA
NA ECOPISTAS

06 NOSSAS PRAÇAS
DE PEDÁGIO

07 FLUXO DE
VEÍCULOS POR
PRAÇA DE PEDÁGIO

08 O VERÃO
PELA ECOPISTAS

09 O INVERNO
PELA ECOPISTAS

10 PERFIL DOS USUÁRIOS
QUE TRAFEGAM
PELA ECOPISTAS

11 COMO DIVULGAR
A SUA MARCA
PELA ECOPISTAS?

12 ALGUMAS MARCAS
JÁ DIVULGADAS
PELA ECOPISTAS

13 CONTATO COM
A ECOPISTAS

Sobre a EcoRodovias e a Ecopistas

O **Grupo EcoRodovias** é uma das maiores empresas de infraestrutura do país com **dez concessões rodoviárias** que somam **mais de 2.600 quilômetros de extensão** e estão **estrategicamente localizadas nos principais corredores de importação, exportação e turismo** dos estados do Rio Grande do Sul, Paraná, São Paulo, Rio de Janeiro, Minas Gerais e Espírito Santo. O Grupo possui também ativos no setor portuário, localizados no Sudeste brasileiro.

A **Ecopistas**, concessionária do Grupo EcoRodovias, **administra as rodovias Ayrton Senna, Carvalho Pinto e a Hélio Smidt** no estado de São Paulo.

Essas são uma das principais vias de acesso à **região de São Paulo, aeroporto internacional de Guarulhos, Campinas, Vale do Paraíba, Serra da Mantiqueira, Litoral Norte e portos de Santos e São Sebastião.**



A Ecopistas e a sua Localização Estratégica



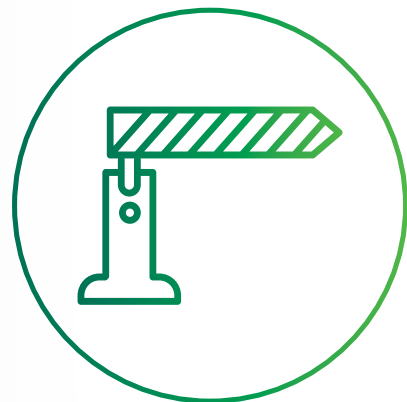
Por que divulgar a sua marca na Ecopistas?



Porque pelas rodovias Ayrton Senna/Carvalho Pinto circulam anualmente cerca de **70 milhões de veículos**, sendo **89% de passeio e 11% comerciais***.



Porque as vias de acesso da Ecopistas conectam pessoas que estão **a passeio e a trabalho à região de São Paulo, aeroporto internacional de Guarulhos, Campinas, Vale do Paraíba, Serra da Mantiqueira, Litoral Norte e portos de Santos e São Sebastião.**



Porque possuímos **quatro praças de pedágios** distribuídas ao longo das rodovias Ayrton Senna/Carvalho Pinto.

(*) Dado interno do monitor de contagem referente aos dois sentidos das rodovias Ayrton Senna/Carvalho Pinto em 2019.


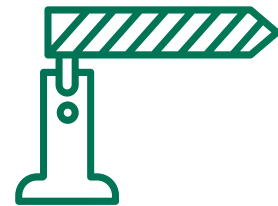
As praças de pedágio da Ecopistas

LEGENDA

 Postos de pedágio



Fluxo de veículos por praça de pedágio



PRAÇAS DE PEDÁGIO	TOTAL VEÍCULOS EM 2019*	TOTAL VEÍCULOS DE PASSEIO EM 2019*	TOTAL VEÍCULOS COMERCIAIS EM 2019*
	70 milhões	63 milhões	7 milhões
Itaquaquecetuba (Km 33)	35 milhões	32 milhões	3 milhões
Guararema (Km 57)	15 milhões	13 milhões	2 milhões
São José dos Campos (Km 92)	11 milhões	10 milhões	1 milhão
Caçapava (Km 115)	7 milhões	6 milhões	1 milhão

* Volume anual arredondado referente a 2019.

O Verão pela Ecopistas

Durante o período, o fluxo nas rodovias Ayrton Senna/Carvalho Pinto é intenso, pois os turistas acessam as **praias do Litoral Norte de São Paulo pela rodovia dos Tamoios (km 96) ou pela Oswaldo Cruz (km 134,7).**

O volume de tráfego no Verão de 2018/2019 foi de 16 milhões de veículos. (*)

(*) Dados internos da Ecopistas aferidos pelo monitor de contagem. Os dados se referem à penúltima semana de dezembro até a primeira semana de março dos anos de 2018 e 2019. O valor não-arredondado de tráfego é 16.487.067 veículos no período. Desse volume de tráfego, 51% refere-se a pagamento de pedágio na cabine manual.

PRINCIPAIS PRAIAS DO LITORAL NORTE DE SÃO PAULO

- | | | |
|---------------------------|----------------------------|---------------------|
| 1 Riviera de São Lourenço | 10 Capricórnio | 15 Prumirim |
| 2 Boracéia | 11 Praia Vermelha | 16 Puruba |
| 3 Barra do Una | 12 Praia Vermelha do Norte | 17 Praia da Fazenda |
| 4 Juquehy | 13 Itamambuca | |
| 5 Boiçucanga | 14 Praia do Félix | |
| 6 Maresias | | |
| 7 São Sebastião | | |
| 8 Ilhabela | | |
| 9 Praia Martin de Sá | | |



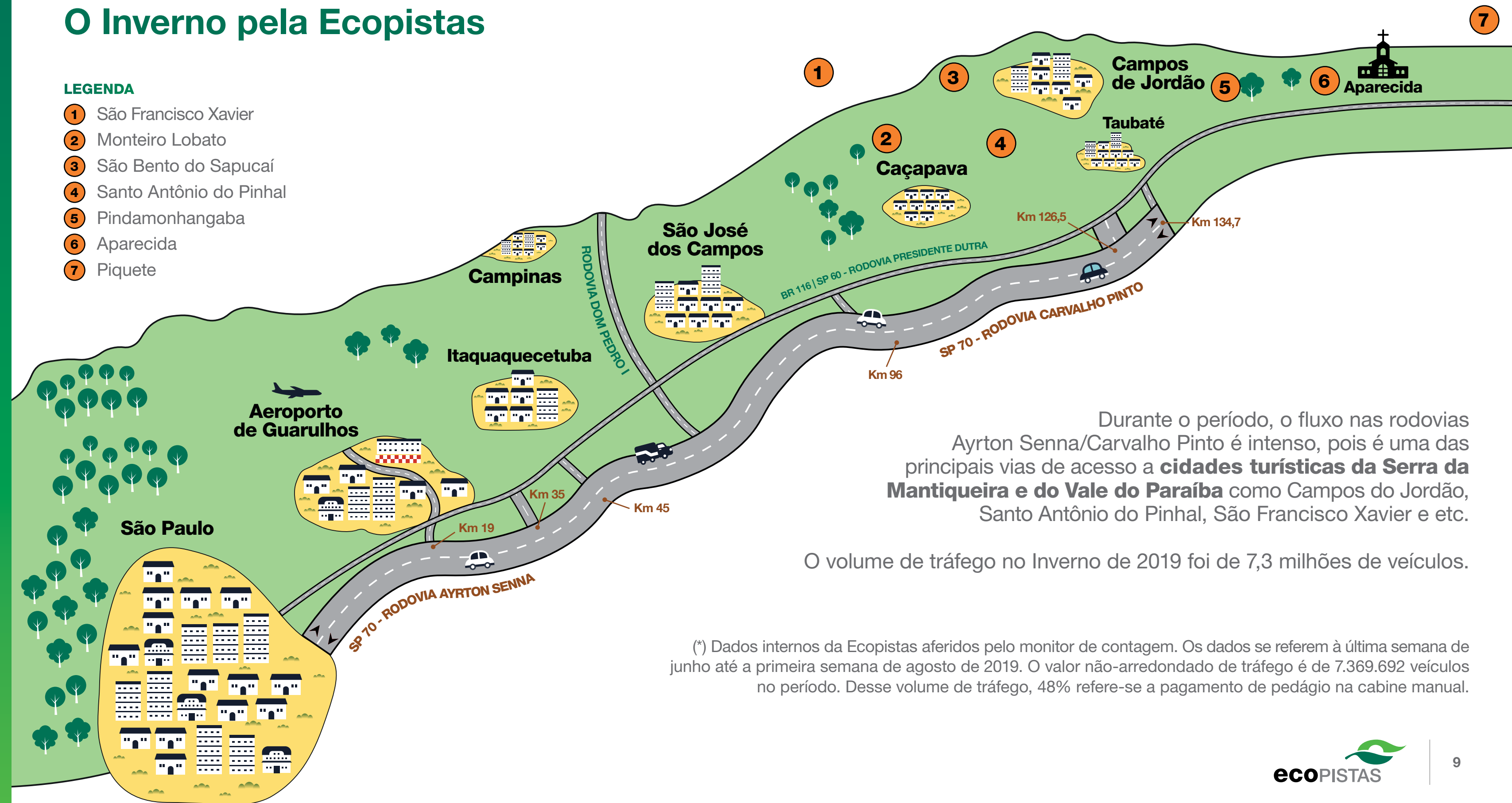
Rio de Janeiro



O Inverno pela Ecopistas

LEGENDA

- 1 São Francisco Xavier
- 2 Monteiro Lobato
- 3 São Bento do Sapucaí
- 4 Santo Antônio do Pinhal
- 5 Pindamonhangaba
- 6 Aparecida
- 7 Piquete



Durante o período, o fluxo nas rodovias Ayrton Senna/Carvalho Pinto é intenso, pois é uma das principais vias de acesso a **idades turísticas da Serra da Mantiqueira e do Vale do Paraíba** como Campos do Jordão, Santo Antônio do Pinhal, São Francisco Xavier e etc.


O volume de tráfego no Inverno de 2019 foi de 7,3 milhões de veículos.

(*) Dados internos da Ecopistas aferidos pelo monitor de contagem. Os dados se referem à última semana de junho até a primeira semana de agosto de 2019. O valor não-arredondado de tráfego é de 7.369.692 veículos no período. Desse volume de tráfego, 48% refere-se a pagamento de pedágio na cabine manual.

Perfil dos usuários que trafegam pela Ecopistas




A maioria dos motoristas é do tipo **regular** que utilizam a rodovia à trabalho, estudo ou motivos de saúde.



90%
dos motoristas
de veículos leves
são homens.



66%
possuem renda
acima de 5 salários
mínimos.



70%
tem entre
36 e 65 anos.




46%
possuem ensino
superior.

Como divulgar a sua marca pela Ecopistas?



Divulgação da sua marca pela Ecopistas



A divulgação da sua marca, produto, serviço ou empresa pode ser feita por meio de adesivos em tamanho A4 colado ao lado das cabines de pedágio.

Você pode escolher a praça de acordo com a preferência e/ou público que deseja atingir.



É possível também inserir anúncios no verso dos recibos de pagamento de pedágio que são entregues aos motoristas.

Outra opção é a exposição em um painel digital de 49 polegadas localizado dentro da Base de Serviço de Atendimento ao Usuário (SAU) no km 59 da rodovia Ayrton Senna (Guararema).



As Bases SAU no km 28 (Guarulhos) e km 59 (Guararema), ambas em direção ao interior/RJ, ainda possuem estruturas para a exibição de banners.

O conteúdo será previamente avaliado de acordo com o Código de Conduta do Grupo EcoRodovias que pode ser acessado em <https://www.ecorodovias.com.br/etica-e-integridade/politicas-corporativas/codigo-de-conduta>.

Como divulgar a sua marca pela Ecopistas?



Algumas marcas já divulgadas pela Ecopistas



Que tal divulgar sua marca com a Ecopistas?

Para fazer um orçamento ou tirar dúvidas, entre em contato com a Gerência de Administração do Contrato da Ecopistas.

comercial@ecopistas.com.br

Tel.: (11) 4646-3407

Rodovia Ayrton Senna, km 32

Rio Abaixo, Itaquaquecetuba – SP

CEP: 08578-010

www.ecopistas.com.br

OBRIGADO!

EQUIPE DA ECOPISTAS



ecopistas

**RODOVIAS AYRTON SENNA E CARVALHO PINTO
ELEITA A 3ª MELHOR RODOVIA DO PAÍS
SEGUNDO A PESQUISA CNT 2019**